

## PROCES VERBAL DE RECEPȚIE 144 / 2019

Întocmit astăzi, **31/01/2019**, privind cererea **2283** din **29/01/2019**  
având aviz de incepere a lucrărilor cu nr .... din .....

- 1. Beneficiar:** MUNICIPIUL SF. GHEORGHE
- 2. Executant:** Ion Adrian Constantin
- 3. Denumirea lucrărilor recepționate:** Plan topografic, UAT Sf Gheorghe, Str Garii
- 4. Nominalizarea documentelor** și a documentațiilor care se predau Oficiului de Cadastru și Publicitate Imobiliară COVASNA conform avizului de incepere a lucrărilor:

Număr act	Data act	Tip act	Emitent
Certificat de	11.12.2018	act administrativ	Primaria Mun Sf

Așa cum sunt atașate la cerere.

### 5. Concluzii:

Pentru procesul verbal 144 au fost recepționate 0 propuneri.

### 6. Erori topologice față de alte entități spațiale:

Identificator	Tip eroare	Mesaj suprapunere
Nu există erori topologice.		

Lucrarea este declarată **Admisă**

**Inginer Șef**

-



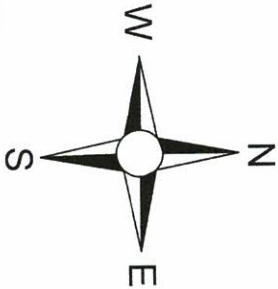
**Inspector**  
**SAMFIRA STANESCU**

Oficiul de Cadastru și Publicitate Imobiliară COVASNA  
Nume și prenume: Stanescu Samfira  
Funcția: Subinginer IA



Adresa imobilului:  
Mun. Sf Gheorghe, Strada Garii  
Jud. Covasna

PLAN TOPOGRAFIC  
Scara 1:500



485200  
562850

485200  
562900

485200  
562950

Prezentul document receptionat este  
valabil însoțit de procesul verbal de  
recepție nr.: 144 / data: 31.01.19

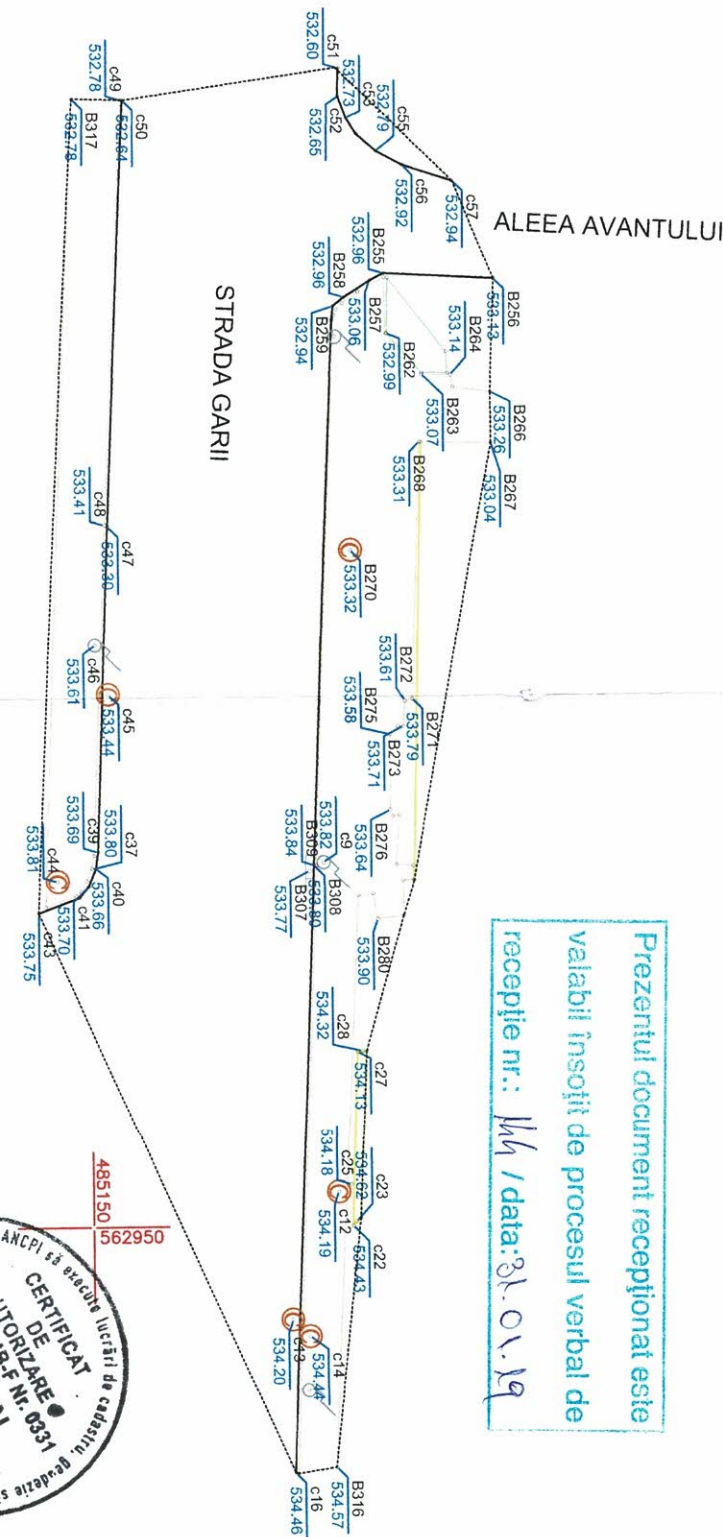
Oficiul de Cadastru și Publicitate Imobiliară COVASNA  
nume și prenume: Stănescu Sanftre  
Funcția: Subinginer IA



Suprafața studiată se suprapune cu imobilele  
înregistrate în baza de date grafică, cu  
numerele cadastrale :40204, 39612

Suprafața studiată = 1931m<sup>2</sup>  
Cote determinate în sistem de referință  
Marea Neagră 1975

485150  
562850



LEGENDA:

- simbol punct
- 52.36 - cota punct
- copac
- stâlp iluminat
- stâlp tensiune
- platformă betonată
- construcție
- trotuar
- margine drum
- gard
- limită imobile
- canal
- Hidrant
- panou publicitar
- 30565 - număr cadastral
- limită suprafață studiată

		Proiect: "Sistem de inchiriere biciclete (Bike sharing) in Mun Sf Gheorghe" Beneficiar: Mun Sf Gheorghe	
Sef proiect	Carmen Prunache	SCARA 1:500	PLAN DE SITUATIE
Intocmit	Carmen Prunache	A3	PL. 1/1
Desenat	Carmen Prunache		
Verificat	Ion Adrian Constantin		FAZA: Studiu de fezabilitate

## PROCES VERBAL DE RECEPȚIE 136 / 2019

Întocmit astăzi, **31/01/2019**, privind cererea **2179** din **28/01/2019**  
având aviz de începere a lucrărilor cu nr .... din .....

- 1. Beneficiar:** MUNICIPIUL SF. GHEORGHE
- 2. Executant:** Ion Adrian Constantin
- 3. Denumirea lucrărilor recepționate:** Plan topografic, UAT Sf Gheorghe, Str Cetatii
- 4. Nominalizarea documentelor** și a documentațiilor care se predau Oficiului de Cadastru și Publicitate Imobiliară COVASNA conform avizului de începere a lucrărilor:

Număr act	Data act	Tip act	Emitent
Certificat de	11.12.2018	act administrativ	Primaria Mun Sf

Așa cum sunt atașate la cerere.

### 5. Concluzii:

Pentru procesul verbal 136 au fost recepționate 0 propuneri.

### 6. Erori topologice față de alte entități spațiale:

Identificator	Tip eroare	Mesaj suprapunere
Nu există erori topologice.		

Lucrarea este declarată **Admisă**

**Inginer Șef**

-



**Inspector**  
**SAMFIRA STANESCU**

Oficiul de Cadastru și Publicitate Imobiliară COVASNA  
Nume și prenume: Stănescu Samfira  
Funcția: Subinginer IA



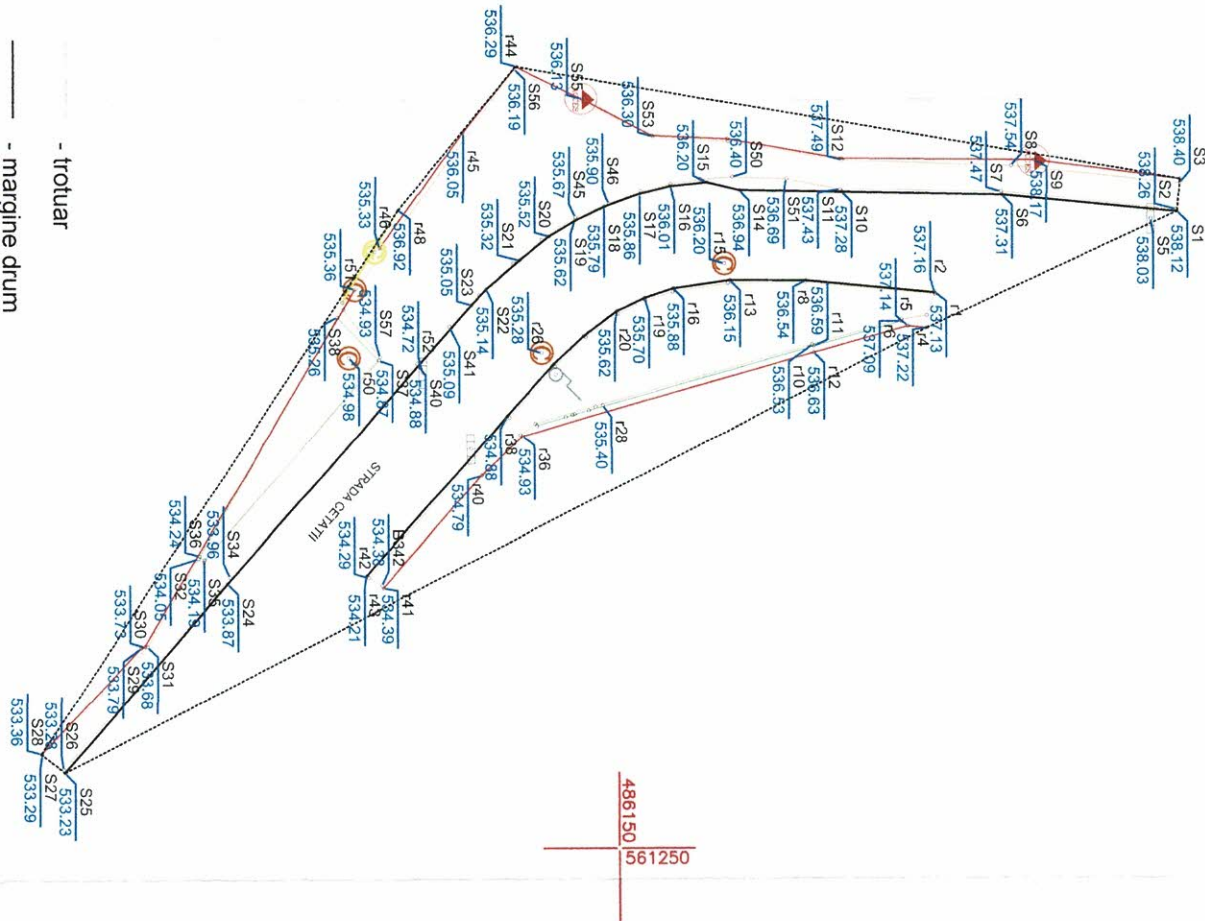
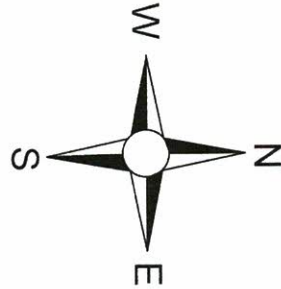


PLAN TOPOGRAFIC

Scara 1:500

Adresa imobilului:  
Mun. Sf Gheorghe, Strada Cetatii  
Jud. Covasna

Beneficiar: Municipiul Sf Gheorghe



LEGENDA:

- simbol punct
- cota punct
- copac
- stalp iluminat
- stalp tensiune
- platformă betonată
- construcție
- trotuar
- margine drum
- gard
- limită imobile
- canal
- Hidrant
- panou publicitar
- număr cadastral
- limită suprafață studiată

Oficiu de Cadastru și Publicitate Imobiliară COVASNA  
Nume și prenume: Stănescu Ștefania  
Funcția: Subinginer IA

Prezentul document recepție  
valabil însoțit de procesul verbal de  
recepție nr.: 136 / data: 31.01.19



Suprafata studiata = 1277m<sup>2</sup>  
Cote determinate in sistem de referinta  
Marea Neagra 1975

Suprafata studiata se suprapune cu imobilele  
inregistrate in baza de date grafica cu  
numerele cadastrale :39978, 38913, 38918,  
31388, 30851, 27718.

SC TOPO CART TOTAL SRL		Proiect: "Sistem de inchiriere biciclete (Bike sharing) in Mun Sf Gheorghe" Beneficiar: Mun Sf Gheorghe	
Sef proiect	Carmen Prunache	SCARA 1:500 A3	PLAN DE SITUATIE  PL. 1/1
Intocmit	Carmen Prunache		
Desenat	Carmen Prunache		
Verificat	Ion Adrian Constantin	FAZA: Studiu de fezabilitate	



**PROCES VERBAL DE RECEPȚIE 163 / 2019**

Întocmit astăzi, **31/01/2019**, privind cererea **2164** din **28/01/2019**  
având aviz de incepere a lucrărilor cu nr .... din .....

- 1. Beneficiar:** MUNICIPIUL SF. GHEORGHE
- 2. Executant:** Ion Adrian Constantin
- 3. Denumirea lucrărilor recepționate:** Plan topografic, UAT Sf Gheorghe, Str Ciucului
- 4. Nominalizarea documentelor** și a documentațiilor care se predau Oficiului de Cadastru și Publicitate Imobiliară COVASNA conform avizului de incepere a lucrărilor:

Număr act	Data act	Tip act	Emitent
Certificat de	11.12.2018	act administrativ	Primaria Mun Sf

Așa cum sunt atașate la cerere.

**5. Concluzii:**

Pentru procesul verbal 163 au fost recepționate 1 propuneri:

- \* Studiu de fezabilitate pentru sistem de inchiriere biciclete (bike-sharing) conform certificatului de urbansim nr. 611/11.12.2018 emis de Primăria Sfântu Gheorghe.

**6. Erori topologice** față de alte entități spațiale:

Identificator	Tip eroare	Mesaj suprapunere
Nu există erori topologice.		

Lucrarea este declarată **Admisă**

**Inginer Șef**

-



**Inspector**  
**IOANA STANESCU**

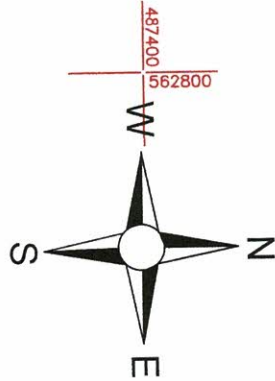
Oficiul de Cadastru și Publicitate Imobiliară COVASNA  
Nume și prenume STĂNESCU ALINA IOANA  
Funcția : Consilier cadastru I



PLAN TOPOGRAFIC


Scara 1:500

Adresa imobilului:  
Mun. Sf Gheorghe, Str Ciucului  
Jud. Covasna  
Beneficiar: Municipiul Sf Gheorghe



Oficiul de Cadastru și Publicitate Imobiliară COVASNA  
Nume și prenume STĂNESCU ALINA IOANA  
Funcția : Consilier cadastru I

Prezentul document recepționat este  
valabil însoțit de procesul verbal de  
recepție nr.: 163 / data: 31.01.15



Suprafata studiata se suprapune cu imobilele  
inregistrate in baza de date grafica, cu  
numerele cadastrale :39153, 39231

Suprafata studiata = 8299m<sup>2</sup>  
Cote determinate in sistem de referinta  
Marea Neagra 1975

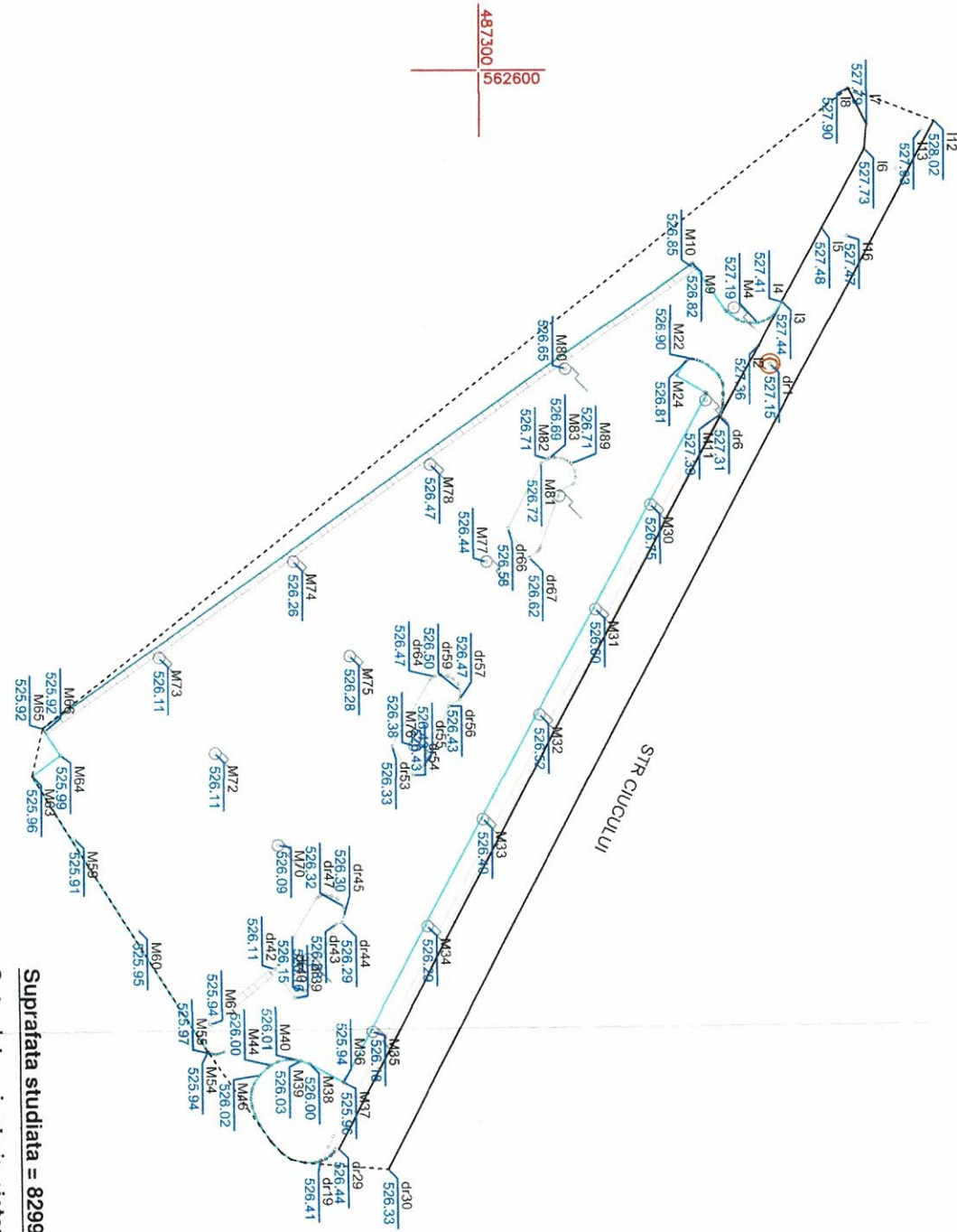
SC TOPO CART  
TOTAL SRL

Proiect: "Sistem de inchiriere biciclete (Bike sharing)"  
Beneficiar: Mun Sf Gheorghe

Set proiect	Carmen Prunache	SCARA 1:500	PLAN DE SITUATIE	PL. 1/1
Intocmit	Carmen Prunache			
Desenat	Carmen Prunache	A3		
Verificat	Ion Adrian Constantin		FAZA: Studiu de fezabilitate	

LEGENDA:

- simbol punct
- 52.36 - cota punct
- copac
- stâlp iluminat
- stâlp tensiune
- platformă betonată
- construcție
- trotuar
- margine drum
- gard
- limită imobile
- canal
- Hidrant
- panou publicitar
- 30565 - număr cadastral
- limită suprafață studiată





## PROCES VERBAL DE RECEPȚIE 156 / 2019

Întocmit astăzi, **31/01/2019**, privind cererea **2286** din **29/01/2019**  
având aviz de incepere a lucrărilor cu nr .... din .....

- Beneficiar:** MUNICIPIUL SF. GHEORGHE
- Executant:** Ion Adrian Constantin
- Denumirea lucrărilor recepționate:** Plan topografic, UAT Sf Gheorghe, Str Locotenent Pais David
- Nominalizarea documentelor** și a documentațiilor care se predau Oficiului de Cadastru și Publicitate Imobiliară COVASNA conform avizului de incepere a lucrărilor:

Număr act	Data act	Tip act	Emitent
Certificat de	11.12.2018	act administrativ	Primaria Mun Sf

Așa cum sunt atașate la cerere.

### 5. Concluzii:

Pentru procesul verbal 156 au fost recepționate 1 propuneri:

- \* Studiu de fezabilitate pentru sistem de inchiriere biciclete (bike-sharing) conform certificatului de urbansim nr. 611/11.12.2018 emis de Primăria Sfântu Gheorghe.

### 6. Erori topologice față de alte entități spațiale:

Identificator	Tip eroare	Mesaj suprapunere
---------------	------------	-------------------

Nu există erori topologice.

Lucrarea este declarată **Admisă**

Inginer Șef

-



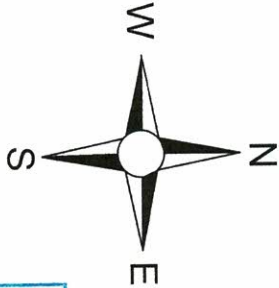
Inspector  
**IOANA STANESCU**

Oficiul de Cadastru și Publicitate Imobiliară COVASNA  
Nume și prenume **STĂNESCU ALINA IOANA**  
Funcția : Consilier cadastru I

Adresa imobilului:  
Mun. Sf Gheorghe, Strada Locotent Pais David  
Jud. Covasna

PLAN TOPOGRAFIC

Scara 1:500



Prezentul document recepționat este  
valabil însoțit de procesul verbal de  
recepție nr.: 156 / data: 31.01.19

Oficiu de Cadastru și Publicitate Imobiliară COVASNA  
Nume și prenume STĂNESCU ALINA IOANA  
Funcția : Consilier cadastru I

CERTIFICAT DE  
AUTORIZARE  
DE  
TOPOGRAFIE  
TOTAL SRL  
CLASA  
III

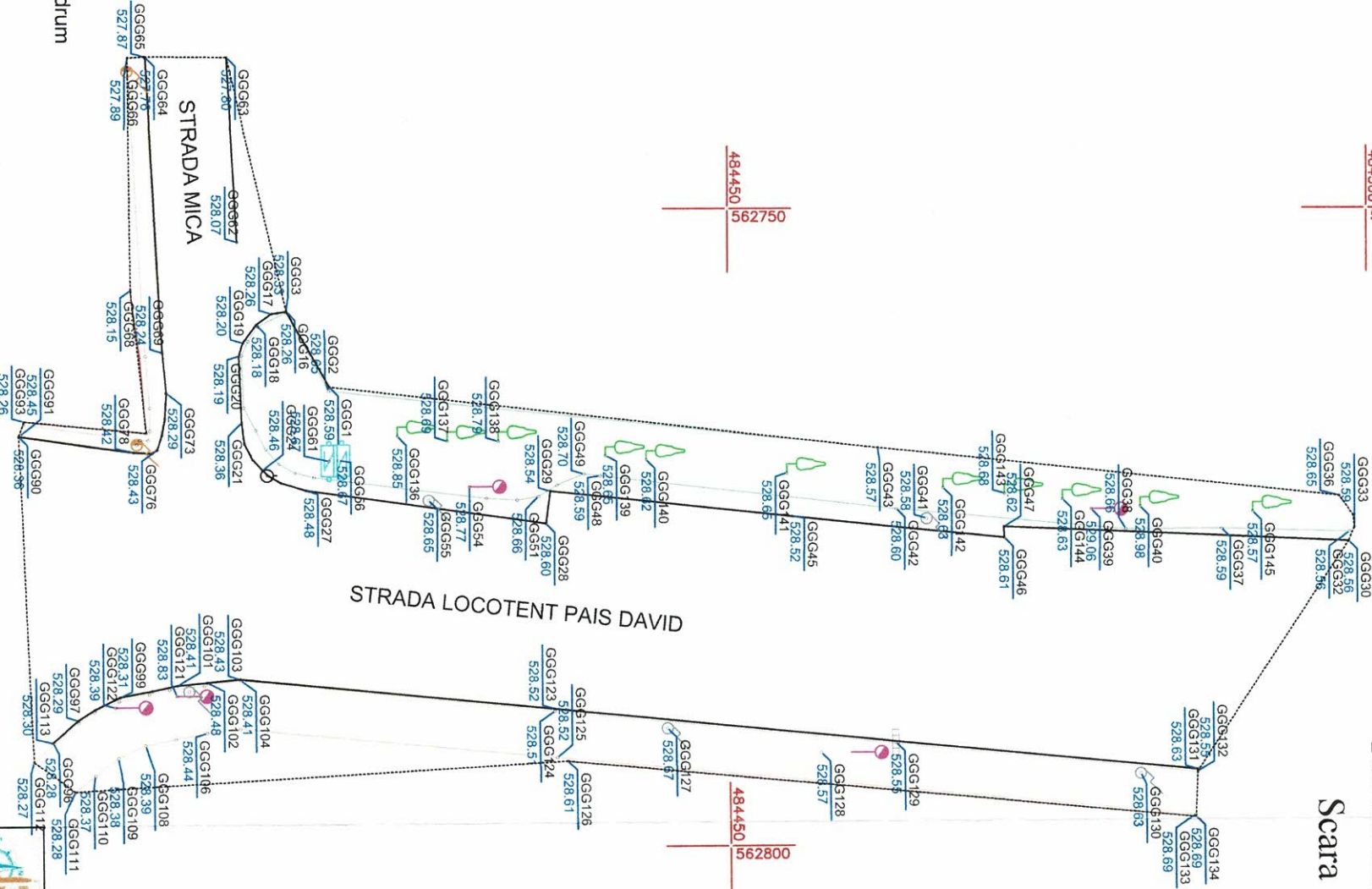


Suprafața studiată = 2996m<sup>2</sup>  
Cote determinate în sistem de referința  
Marea Neagră 1975

Suprafața studiată se suprapune cu imobilele  
înregistrate în baza de date grafică, cu  
numerele cadastrale : 40153

SC TOPO CART TOTAL SRL		Proiect: "Sistem de închiriere biciclete (Bike sharing) in Mun. Sf Gheorghe" Beneficiar: Mun. Sf Gheorghe	
Sef proiect	Carmen Prunache	SCARA 1:500	PLAN DE SITUATIE PL. 1/1
Intocmit	Carmen Prunache	A3	
Desenat	Carmen Prunache		
Verificat	Ion Adrian Constantin		FAZA: Studiu de fezabilitate

- LEGENDA:**
- simbol punct
  - gard
  - trotuar
  - margine drum
  - limită imobile
  - canal
  - Hidrant
  - panou publicitar
  - limită suprafață studiată
- 52.36**
- cota punct
  - copac
  - stâlp iluminat
  - stâlp tensiune
  - platformă betonată
  - construcție
- 30565**
- număr cadastral





**PROCES VERBAL DE RECEPȚIE 157 / 2019**

Întocmit astăzi, **31/01/2019**, privind cererea **2217** din **28/01/2019**  
având aviz de incepere a lucrărilor cu nr .... din .....

**1. Beneficiar:** MUNICIPIUL SF. GHEORGHE

**2. Executant:** Ion Adrian Constantin

**3. Denumirea lucrărilor recepționate:** Plan topografic, UAT Sf Gheorghe, Str Grigore Balan

**4. Nominalizarea documentelor** și a documentațiilor care se predau Oficiului de Cadastru și Publicitate Imobiliară COVASNA conform avizului de incepere a lucrărilor:

Număr act	Data act	Tip act	Emitent
Certificat de	11.12.2018	act administrativ	Primaria Mun Sf

Așa cum sunt atașate la cerere.

**5. Concluzii:**

Pentru procesul verbal 157 au fost recepționate 1 propuneri:

\* Studiu de fezabilitate pentru sistem de inchiriere biciclete (bike-sharing) conform certificatului de urbansim nr. 611/11.12.2018 emis de Primăria Sfântu Gheorghe.

**6. Erori topologice** față de alte entități spațiale:

Identificator	Tip eroare	Mesaj suprapunere
Nu există erori topologice.		

Lucrarea este declarată **Admisă**

**Inginer Șef**

-



**Inspector**

**IOANA STANESCU**

Oficiul de Cadastru și Publicitate Imobiliară COVASNA  
Nume și prenume STĂNESCU ALINA IOANA  
Funcția : Consilier cadastru !







## PROCES VERBAL DE RECEPȚIE 158 / 2019

Întocmit astăzi, **31/01/2019**, privind cererea **2210** din **28/01/2019**  
având aviz de incepere a lucrărilor cu nr .... din .....

**1. Beneficiar:** MUNICIPIUL SF. GHEORGHE

**2. Executant:** Ion Adrian Constantin

**3. Denumirea lucrărilor recepționate:** Plan topografic, UAT Sf Gheorghe, Str Stadionului

**4. Nominalizarea documentelor** și a documentațiilor care se predau Oficiului de Cadastru și Publicitate Imobiliară COVASNA conform avizului de incepere a lucrărilor:

Număr act	Data act	Tip act	Emitent
Certificat de	11.12.2018	act administrativ	Primaria Mun Sf

Așa cum sunt atașate la cerere.

### 5. Concluzii:

Pentru procesul verbal 158 au fost recepționate 1 propuneri:

\* Studiu de fezabilitate pentru sistem de inchiriere biciclete (bike-sharing) conform certificatului de urbansim nr. 611/11.12.2018 emis de Primăria Sfântu Gheorghe.

### 6. Erori topologice față de alte entități spațiale:

Identificator	Tip eroare	Mesaj suprapunere
---------------	------------	-------------------

Nu există erori topologice.

Lucrarea este declarată **Admisă**

**Inginer Șef**

-



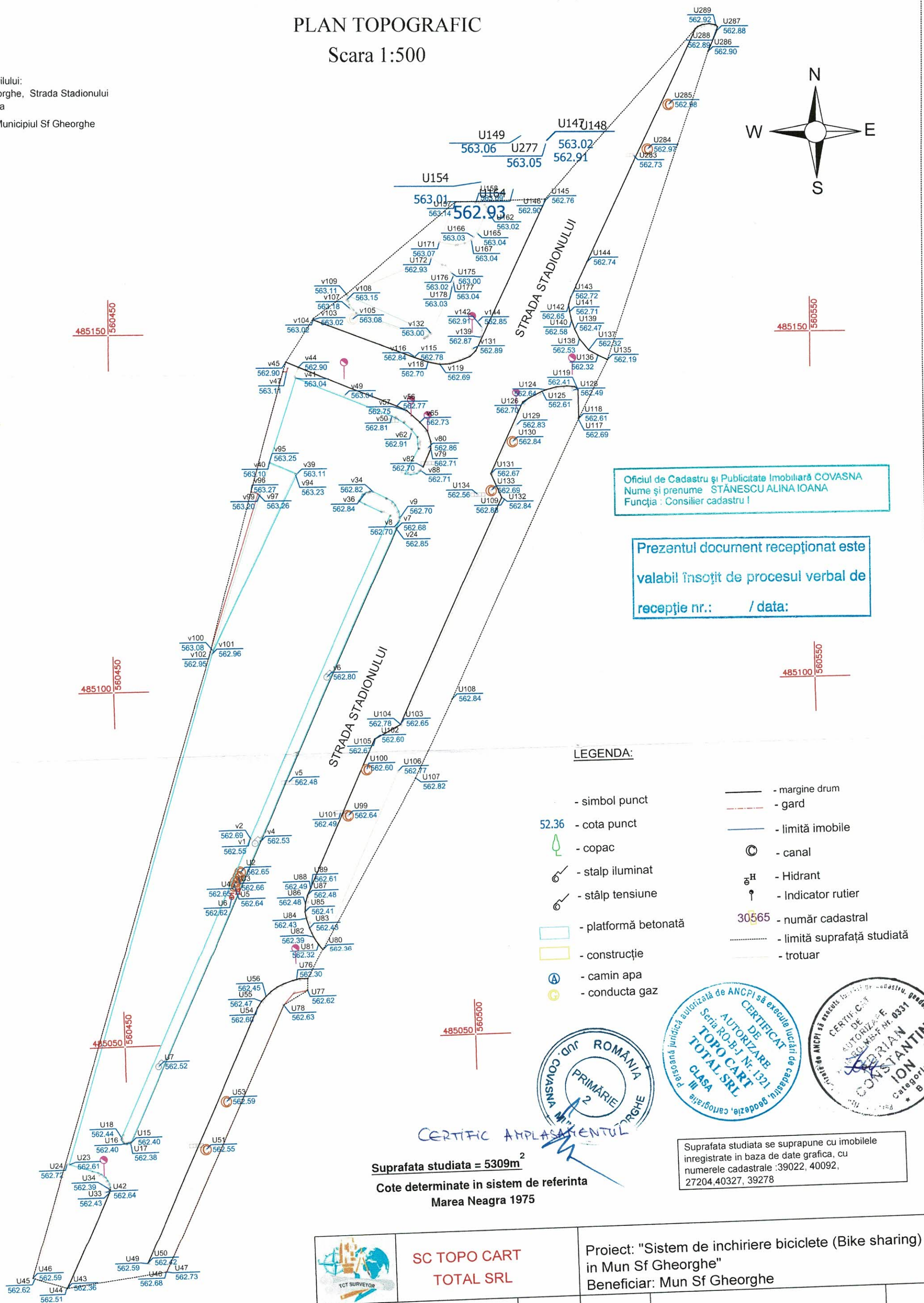
**Inspector**


**IOANA STANESCU**

Oficiul de Cadastru și Publicitate Imobiliară COVASNA  
Nume și prenume STĂNESCU ALINA IOANA  
Funcția : Consilier cadastru I



Scara 1:500



		<b>SC TOPO CART TOTAL SRL</b>		Proiect: "Sistem de inchiriere biciclete (Bike sharing) in Mun Sf Gheorghe" Beneficiar: Mun Sf Gheorghe	
Sef proiect	Carmen Prunache		SCARA 1:500  A3	PLAN DE SITUATIE	PL. 1
Intocmit	Carmen Prunache				
Desenat	Carmen Prunache				
Verificat	Ion Adrian Constantin			FAZA: Studiu de fezabilitate	



## PROCES VERBAL DE RECEPȚIE 155 / 2019

Întocmit astăzi, **31/01/2019**, privind cererea **2277** din **29/01/2019**  
având aviz de începere a lucrărilor cu nr .... din .....

- 1. Beneficiar:** MUNICIPIUL SF. GHEORGHE
- 2. Executant:** Ion Adrian Constantin
- 3. Denumirea lucrărilor recepționate:** Plan topografic, UAT Sf Gheorghe, Str Sporturilor
- 4. Nominalizarea documentelor** și a documentațiilor care se predau Oficiului de Cadastru și Publicitate Imobiliară COVASNA conform avizului de începere a lucrărilor:

Număr act	Data act	Tip act	Emitent
Certificat de	11.12.2018	act administrativ	Primaria Mun Sf

Așa cum sunt atașate la cerere.

### 5. Concluzii:

Pentru procesul verbal 155 au fost recepționate 1 propuneri:

- \* Studiu de fezabilitate pentru sistem de închiriere biciclete (bike-sharing) conform certificatului de urbansim nr. 611/11.12.2018 emis de Primăria Sfântu Gheorghe.

### 6. Erori topologice față de alte entități spațiale:

Identificator	Tip eroare	Mesaj suprapunere
Nu există erori topologice.		

Lucrarea este declarată **Admisă**

Inginer Șef

-



Inspector

IOANA STANESCU

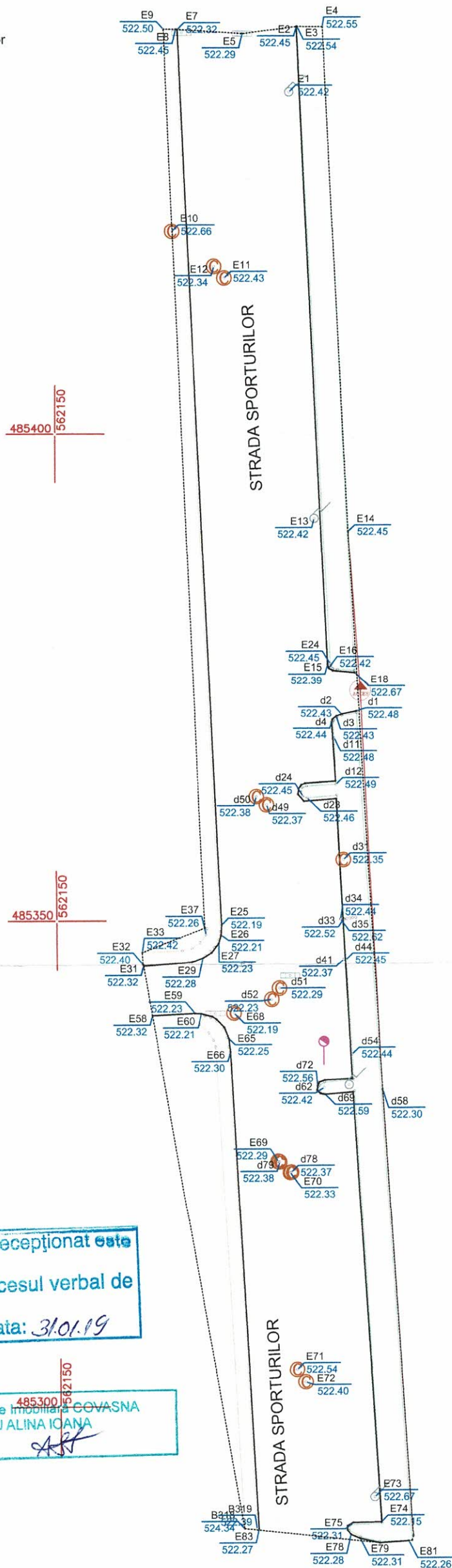
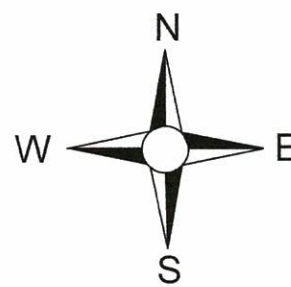
Oficiul de Cadastru și Publicitate Imobiliară COVASNA  
Nume și prenume STĂNESCU ALINA IOANA  
Funcția : Consilier cadastru I



# PLAN TOPOGRAFIC

Scara 1:500

Adresa imobilului:  
Mun. Sf Gheorghe, Strada Sporturilor  
Jud. Covasna  
Beneficiar: Municipiul Sf Gheorghe



## LEGENDA:

- simbol punct
- cota punct
- copac
- stalp iluminat
- stâlp tensiune
- platformă betonată
- construcție
- camin apa
- conducta gaz
- margine drum
- gard
- limită imobile
- canal
- Hidrant
- Indicator rutier
- număr cadastral
- limită suprafață studiată
- trotuar

Prezentul document recepționat este  
valabil însoțit de procesul verbal de  
recepție nr.: 155 / data: 31.01.19

Oficiul de Cadastru și Publicitate Imobiliară COVASNA  
Nume și prenume STĂNESCU ALINA IONIANA  
Funcția: Consilier cadastral

Suprafața studiată se suprapune cu imobilele  
înregistrate în baza de date grafică, cu  
numerele cadastrale: 39942, 39893, 40323

Suprafața studiată = 2826m<sup>2</sup>

Cote determinate în sistem de referință  
Marea Neagră 1975



SC TOPO CART  
TOTAL SRL

Proiect: "Sistem de inchiriere biciclete (Bike sharing)  
in Mun Sf Gheorghe"  
Beneficiar: Mun Sf Gheorghe

Sef proiect	Carmen Prunache		SCARA 1:500	PLAN DE SITUATIE	PL. 1/1
Intocmit	Carmen Prunache		A3		
Desenat	Carmen Prunache				
Verificat	Ion Adrian Constantin			FAZA: Studiu de fezabilitate	



**PROCES VERBAL DE RECEPȚIE 162 / 2019**

Întocmit astăzi, **31/01/2019**, privind cererea **2184** din **28/01/2019**  
având aviz de începere a lucrărilor cu nr .... din .....

- 1. Beneficiar:** MUNICIPIUL SF. GHEORGHE
- 2. Executant:** Ion Adrian Constantin
- 3. Denumirea lucrărilor recepționate:** Plan topografic, UAT Sf Gheorghe, Str Daczo
- 4. Nominalizarea documentelor** și a documentațiilor care se predau Oficiului de Cadastru și Publicitate Imobiliară COVASNA conform avizului de începere a lucrărilor:

Număr act	Data act	Tip act	Emitent
Certificat de	11.12.2018	act administrativ	Primaria Mun Sf

Așa cum sunt atașate la cerere.

**5. Concluzii:**

Pentru procesul verbal 162 au fost recepționate 1 propuneri:

- \* Studiu de fezabilitate pentru sistem de închiriere biciclete (bike-sharing) conform certificatului de urbansim nr. 611/11.12.2018 emis de Primăria Sfântu Gheorghe.

**6. Erori topologice** față de alte entități spațiale:

Identificator	Tip eroare	Mesaj suprapunere
---------------	------------	-------------------

Nu există erori topologice.

Lucrarea este declarată **Admisă**

**Inginer Șef**

-



**Inspector**  
**IOANA STANESCU**

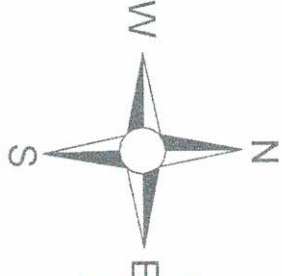
Oficiul de Cadastru și Publicitate Imobiliară COVASNA  
Nume și prenume STĂNESCU ALINA IOANA  
Funcția : Consilier cadastru I



PLAN TOPOGRAFIC

Scara 1:500

Adresa imobilului:  
Mun. Sf Gheorghe, Strada Daczo - Str Ciucului  
Jud. Covasna  
Beneficiar: Municipiul Sf Gheorghe



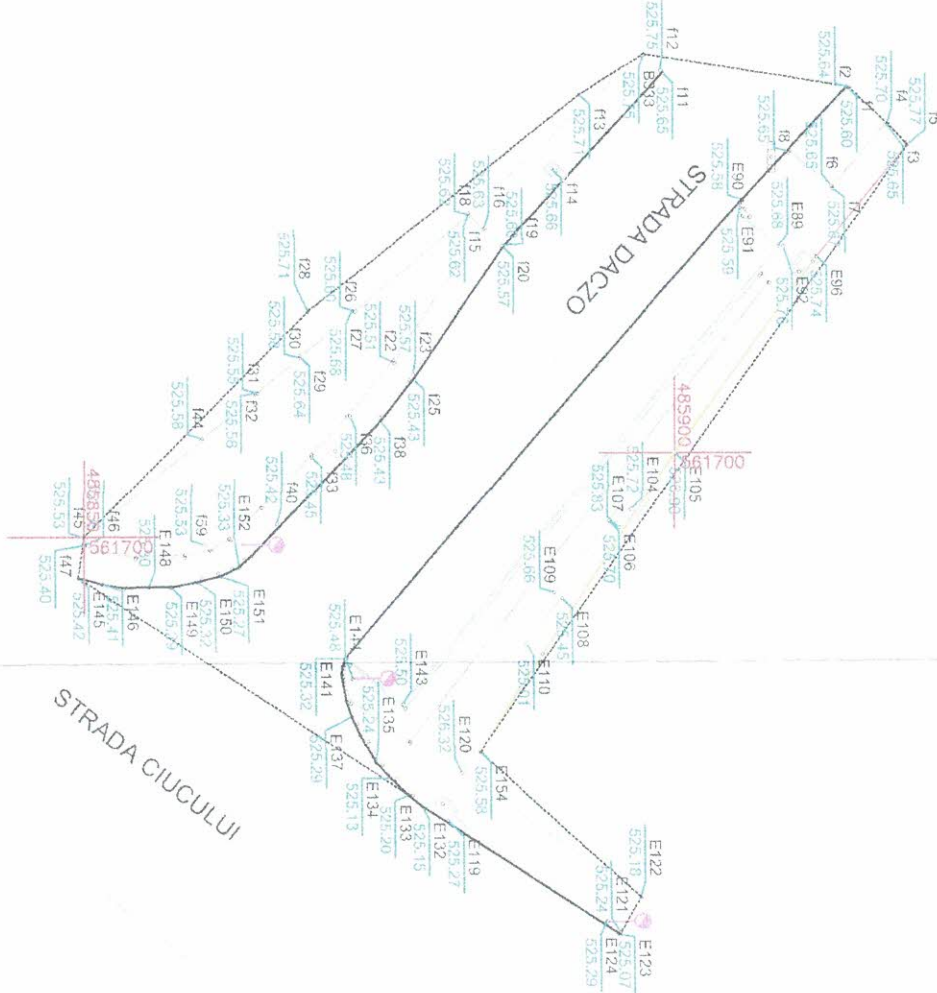
Oficiul de Cadastru și Publicitate Imobiliară COVASNA  
Nume și prenume STĂNESCU ALINA IOANA  
Funcția: Consilier cadastru I

Prezentul document recepționat este  
valabil însoțit de procesul verbal de  
recepție nr.: 162 / data: 31.01/19



Suprafata studiata se suprapune cu imobilele  
inregistrate in baza de date grafica, cu  
numerele cadastrale :40094, 36859

Suprafata studiata = 1351m<sup>2</sup>  
Cote determinate in sistem de referinta  
Marea Neagra 1975



LEGENDA:

- simbol punct
- 52.36 - cota punct
- copac
- stalp iluminat
- stalp tensiune
- platformă betonată
- construcție
- trotuar
- margine drum
- gard
- limită imobile
- canal
- Hidrant
- panou publicitar
- 30565 - număr cadastral
- limită suprafață studiată

SC TOPO CART TOTAL SRL		Proiect: "Sistem de inchiriere biciclete (Bike sharing) in Mun Sf Gheorghe" Beneficiar: Mun Sf Gheorghe	
Set proiect	Carmen Prunache	SCARA 1:500	PLAN DE SITUATIE
Intocmit	Carmen Prunache	A3	PL. 1/1
Desenat	Carmen Prunache		
Verificat	Ion Adrian Constantin		FAZA: Studiu de fezabilitate



## PROCES VERBAL DE RECEPȚIE 161 / 2019

Întocmit astăzi, **31/01/2019**, privind cererea **2189** din **28/01/2019**  
având aviz de incepere a lucrărilor cu nr .... din .....

**1. Beneficiar:** MUNICIPIUL SF. GHEORGHE

**2. Executant:** Ion Adrian Constantin

**3. Denumirea lucrărilor recepționate:** Plan topografic, UAT Sf Gheorghe, Str Lunca Oltului

**4. Nominalizarea documentelor** și a documentațiilor care se predau Oficiului de Cadastru și Publicitate Imobiliară COVASNA conform avizului de incepere a lucrărilor:

Număr act	Data act	Tip act	Emitent
Certificat de	11.12.2018	act administrativ	Primaria Mun Sf

Așa cum sunt atașate la cerere.

### 5. Concluzii:

Pentru procesul verbal 161 au fost recepționate 1 propuneri:

\* Studiu de fezabilitate pentru sistem de inchiriere biciclete (bike-sharing) conform certificatului de urbansim nr. 611/11.12.2018 emis de Primăria Sfântu Gheorghe.

**6. Erori topologice** față de alte entități spațiale:

Identificator	Tip eroare	Mesaj suprapunere
---------------	------------	-------------------

Nu există erori topologice.

Lucrarea este declarată **Admisă**

**Inginer Șef**

-



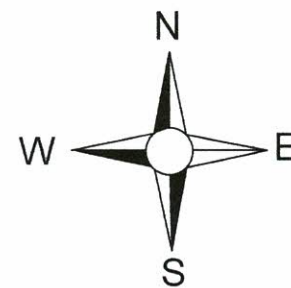
**Inspector**  
**IOANA STANESCU**

Oficiul de Cadastru și Publicitate Imobiliară COVASNA  
Nume și prenume STĂNESCU ALINA IOANA  
Funcția : Consilier cadastru I

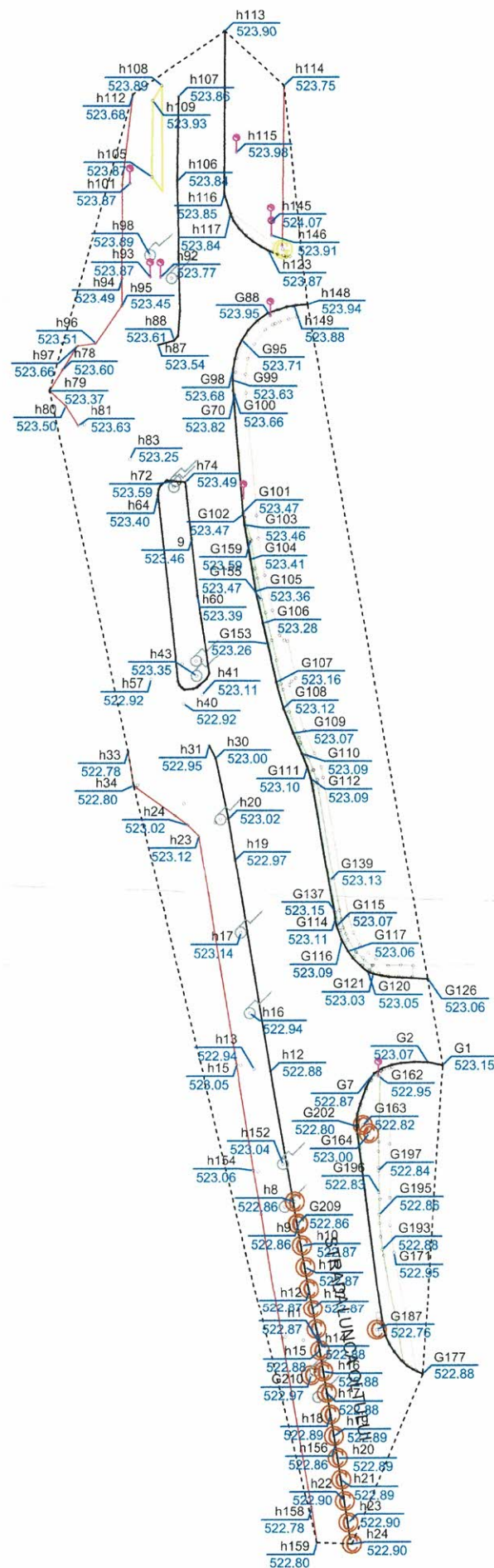


# PLAN TOPOGRAFIC

Scara 1:1000



Adresa imobilului:  
Mun.Sf Gheorghe, Strada Lunca Oltului  
Jud. Covasna  
Beneficiar: Municipiul Sf Gheorghe



Prezentul document recepționat este  
valabil însoțit de procesul verbal de  
recepție nr.: 161 / data: 31.01.19

Oficiul de Cadastru și Publicitate Imobiliară COVASNA  
Nume și prenume STĂNESCU ALINA IOANA  
Funcția: Consilier cadastru




## LEGENDA:

- simbol punct
- 52.36 - cota punct
- copac
- stâlp iluminat
- stâlp tensiune
- platformă betonată
- construcție
- camin apa
- conducta gaz
- margine drum
- gard
- limită imobile
- canal
- Hidrant
- Indicator rutier
- 30565 - număr cadastral
- limită suprafață studiată
- trotuar

Suprafata studiata = 8122m<sup>2</sup>

Cote determinate in sistem de referinta  
Marea Neagra 1975

Suprafata studiata se suprapune cu imobilele  
inregistrate in baza de date grafica, cu  
numerele cadastrale :23748, 35529, 30590,  
30589, 39365, 39898, 25891, 39732



SC TOPO CART  
TOTAL SRL

Proiect: "Sistem de inchiriere biciclete (Bike sharing)  
in Mun Sf Gheorghe"  
Beneficiar: Mun Sf Gheorghe

Sef proiect	Carmen Prunache		SCARA 1:1000	PLAN DE SITUATIE	PL. 1/1
Intocmit	Carmen Prunache		A3		
Desenat	Carmen Prunache				
Verificat	Ion Adrian Constantin			FAZA: Studiu de fezabilitate	



## PROCES VERBAL DE RECEPȚIE 159 / 2019

Întocmit astăzi, **31/01/2019**, privind cererea **2201** din **28/01/2019**  
având aviz de incepere a lucrărilor cu nr .... din .....

- 1. Beneficiar:** MUNICIPIUL SF. GHEORGHE
- 2. Executant:** Ion Adrian Constantin
- 3. Denumirea lucrărilor recepționate:** Plan topografic, UAT Sf Gheorghe, Str Josef Bem
- 4. Nominalizarea documentelor** și a documentațiilor care se predau Oficiului de Cadastru și Publicitate Imobiliară COVASNA conform avizului de incepere a lucrărilor:

Număr act	Data act	Tip act	Emitent
Certificat de	11.12.2018	act administrativ	Primaria Mun Sf

Așa cum sunt atașate la cerere.

### 5. Concluzii:

Pentru procesul verbal 159 au fost recepționate 1 propuneri:

- \* Studiu de fezabilitate pentru sistem de inchiriere biciclete (bike-sharing) conform certificatului de urbansim nr. 611/11.12.2018 emis de Primăria Sfântu Gheorghe.

### 6. Erori topologice față de alte entități spațiale:

Identificator	Tip eroare	Mesaj suprapunere
---------------	------------	-------------------

Nu există erori topologice.

Lucrarea este declarată **Admisă**

**Inginer Șef**

-



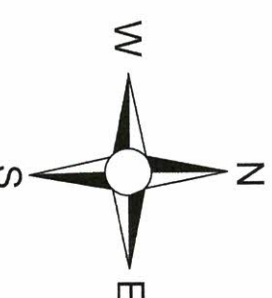
**Inspector**  
**IOANA STANESCU**

Oficiul de Cadastru și Publicitate Imobiliară COVASNA  
Nume și prenume STĂNESCU ALINA IOANA  
Funcția : Consilier cadastru I

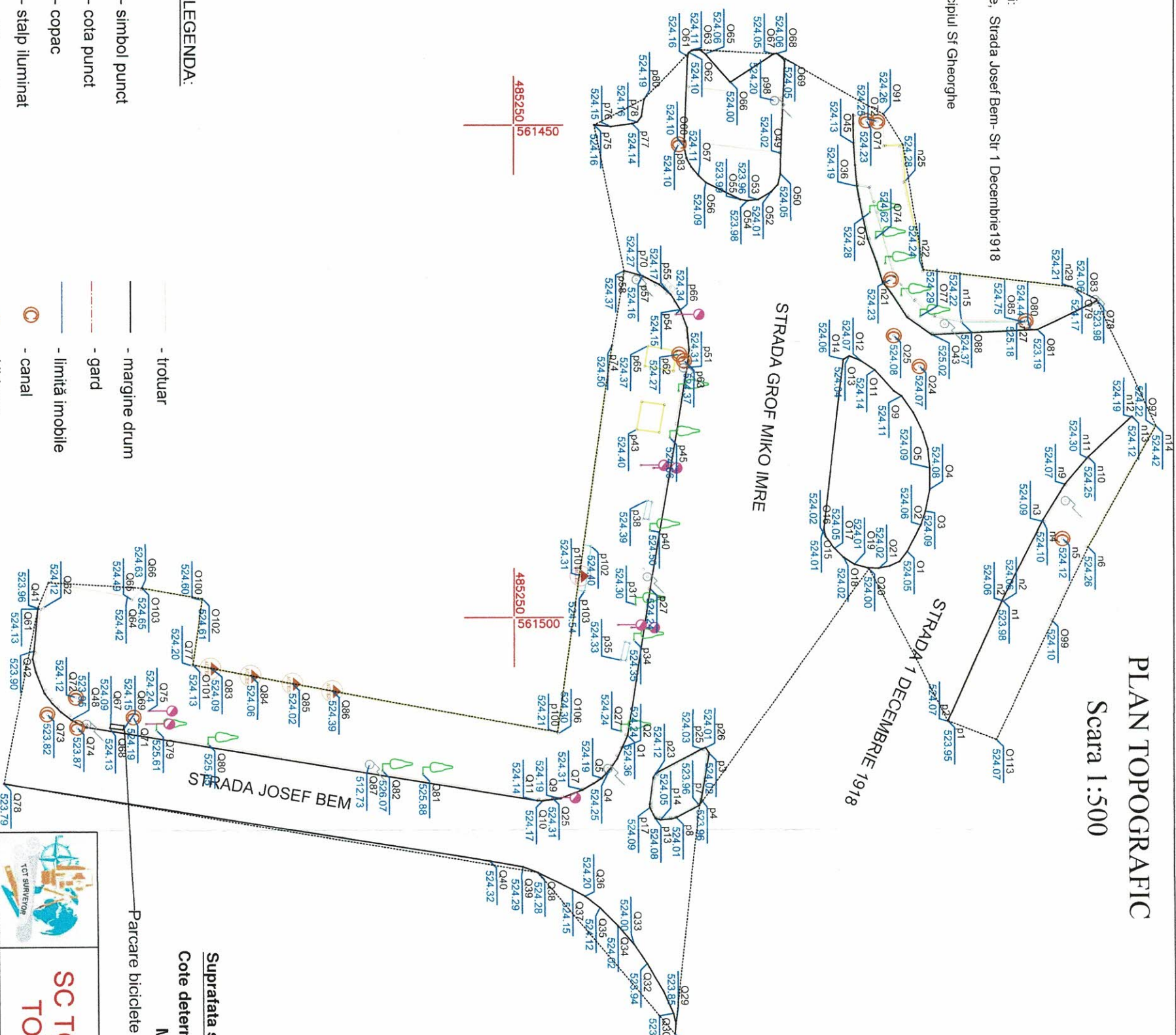


# PLAN TOPOGRAFIC

Scara 1:500



Adresa imobilului:  
Mun. Sf Gheorghe, Strada Josef Bem- Str 1 Decembrie 1918  
Jud. Covasna  
Beneficiar: Municipiul Sf Gheorghe



- LEGENDA:**
- simbol punct
  - 52.36 - cota punct
  - copac
  - stâlp iluminat
  - stâlp tensiune
  - platformă betonată
  - construcție
  - trotuar
  - margine drum
  - gard
  - limită imobile
  - canal
  - Hidrant
  - panou publicitar
  - 30565 - număr cadastral
  - limită suprapătată studiată

Suprafața studiată = 4042m<sup>2</sup>  
Cote determinate în sistem de referință  
Marea Neagră 1975

Suprafața studiată se suprapune cu imobilele înregistrate în baza de date grafică, cu numerele cadastrale :29131, 40333, 40209, 23504, 29132, 23593, 25050



Prezentul document recepționat este valabil însoțit de procesul verbal de recepție nr.: 150 / data: 31.01.19.

Oficiul de Cadastru și Publicitate Imobiliară COVASNA  
Nume și prenume STĂNESCU ALINA IOANA  
Funcția : Consilier cadastru I

SC TOPO CART TOTAL SRL		Proiect: "Sistem de închiriere biciclete (Bike sharing) in Mun Sf Gheorghe"	
Sef proiect	Carmen Prunache	Beneficiar: Mun Sf Gheorghe	
Intocmit	Carmen Prunache		
Desenat	Carmen Prunache		
Verificat	Ion Adrian Constantin		
SCARA 1:500		PLAN DE SITUATIE	
A3		PL. 1/1	
FAZA: Studiu de fezabilitate			



**PROCES VERBAL DE RECEPȚIE 140 / 2019**

Întocmit astăzi, **31/01/2019**, privind cererea **2214** din **28/01/2019**  
având aviz de începere a lucrărilor cu nr .... din .....

- 1. Beneficiar:** MUNICIPIUL SF. GHEORGHE
- 2. Executant:** Ion Adrian Constantin
- 3. Denumirea lucrărilor recepționate:** Plan topografic, UAT Sf Gheorghe, Str Fabricii
- 4. Nominalizarea documentelor** și a documentațiilor care se predau Oficiului de Cadastru și Publicitate Imobiliară COVASNA conform avizului de începere a lucrărilor:

Număr act	Data act	Tip act	Emitent
Certificat de	11.12.2018	act administrativ	Primaria Mun Sf

Așa cum sunt atașate la cerere.

**5. Concluzii:**

Pentru procesul verbal 140 au fost recepționate 0 propuneri.

**6. Erori topologice** față de alte entități spațiale:

Identificator	Tip eroare	Mesaj suprapunere
Nu există erori topologice.		

Lucrarea este declarată **Admisă**

**Inginer Șef**

-



**Inspector**

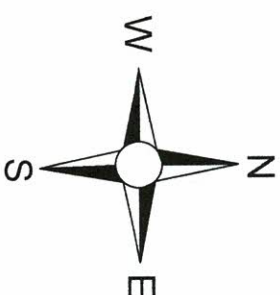
**SAMFIRA STANESCU**

Oficiul de Cadastru și Publicitate Imobiliară COVASNA  
Nume și prenume: Stănescu Samfira  
Funcția: Subinginer IA




PLAN TOPOGRAFIC  
Scara 1:500

Adresa imobilului:  
Mun. Sf Gheorghe, Strada Fabricii  
Jud. Covasna  
Beneficiar: Municipiul Sf Gheorghe



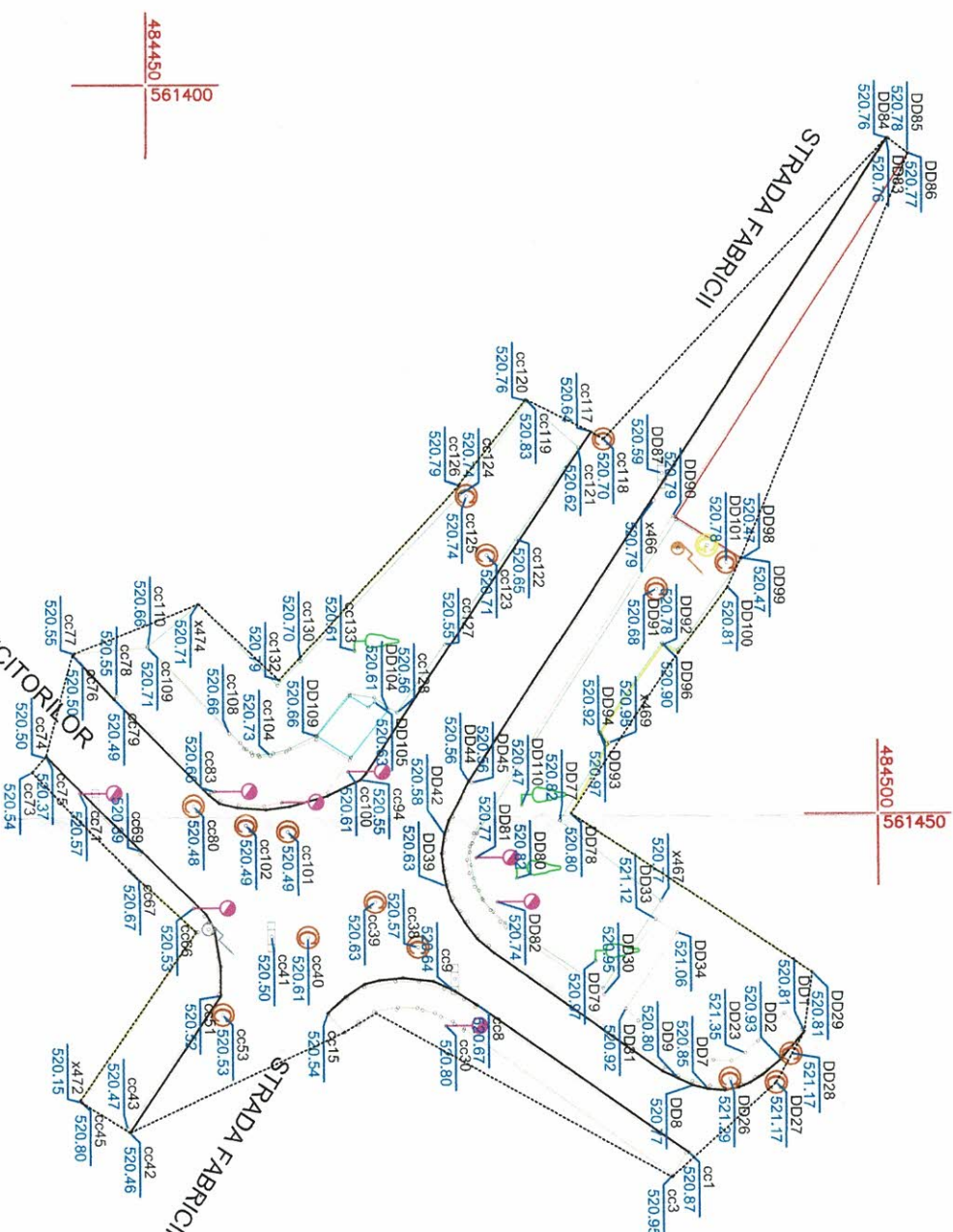
La cererea nr. 14/2019 a  
Societății de Proiectare și Publicitate Imobiliară COVASNA  
Sime și prename: Stănescu Samira  
"arhitect: Subinginer I.A.

Prezentul document recepționat este  
valabil însoțit de procesul verbal de  
recepție nr.: 140 / data: 26.01.19



Suprafața studiată se suprapune cu imobilele  
înregistrate în baza de date grafică, cu  
numerele cadastrale : 30312, 40090, 23092,  
26905

Suprafața studiată = 1735m<sup>2</sup>  
Cote determinate în sistem de referința  
Marea Neagră 1975



LEGENDA:

- simbol punct
- cota punct
- copac
- stâlp iluminat
- stâlp tensiune
- platformă betonată
- construcție

- trotuar
- margine drum
- gard
- limită imobile
- canal
- Hidrant
- panou publicitar
- număr cadastral
- limită suprafață studiată

		Proiect: "Sistem de inchiriere biciclete (Bike sharing) in Mun Sf Gheorghe" Beneficiar: Mun Sf Gheorghe	
Sef proiect	Carmen Prunache	SCARA 1:500 A3	PLAN DE SITUATIE  PL. 1/1
Intocmit	Carmen Prunache		
Desenat	Carmen Prunache		
Verificat	Ion Adrian Constantin	FAZA: Studiu de fezabilitate	



## PROCES VERBAL DE RECEPȚIE 139 / 2019

Întocmit astăzi, **31/01/2019**, privind cererea **2208** din **28/01/2019**  
având aviz de incepere a lucrărilor cu nr .... din .....

- 1. Beneficiar:** MUNICIPIUL SF. GHEORGHE
- 2. Executant:** Ion Adrian Constantin
- 3. Denumirea lucrărilor recepționate:** Plan topografic, UAT Sf Gheorghe, Str Nicolae Iorga
- 4. Nominalizarea documentelor** și a documentațiilor care se predau Oficiului de Cadastru și Publicitate Imobiliară COVASNA conform avizului de incepere a lucrărilor:

Număr act	Data act	Tip act	Emitent
Certificat de	11.12.2018	act administrativ	Primaria Mun Sf

Așa cum sunt atașate la cerere.

### 5. Concluzii:

Pentru procesul verbal 139 au fost recepționate 0 propuneri.

### 6. Erori topologice față de alte entități spațiale:

Identificator	Tip eroare	Mesaj suprapunere
Nu există erori topologice.		

Lucrarea este declarată **Admisă**

Inginer Șef

-



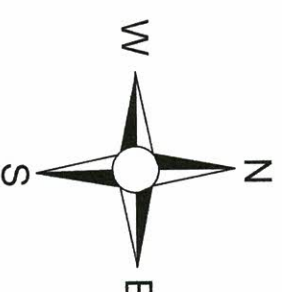
Inspector  
**SAMFIRA STANESCU**

Oficiul de Cadastru și Publicitate Imobiliară COVASNA  
Nume și prenume: Stănescu Samfira  
Funcția: Subinginer IA



Scara 1:500

Adresa imobilului: Str Nicolae Iorga  
Mun. Sf Gheorghe,  
Jud. Covasna



Oficiul de Cadastru și Publicitate Imobiliară COVASNA  
Nume și prenume: Stănescu Samira  
Funcția: Subinginer IA

22

1

**LEGENDA:**

- 52.36
- simbol punct
  - cota punct
  - copac
  - stâlp iluminat
  - stâlp tensiune
  - platformă betonată
  - construcție


- trotuar
- margine drum
- gard
- limită imobile
- canal
- Hidrant
- panou publicitar

**Suprafata studiata = 2223m<sup>2</sup>**

### Cote determinate in sistem de referinta

Marea Neagra 1975

Suprafata studiata se suprapune cu imobilele inregistrate in baza de date grafica, cu numerele cadastrale :40329, 39903

		<b>SC TOPO CART TOTAL SRL</b>		Proiect: "Sistem de inchiriere biciclete (Bike sharing) in Mun Sf Gheorghe" Beneficiar: Mun Sf Gheorghe	
Self project	Carmen Prunache		SCARA 1:500 A3	PLAN DE SITUATIE	PL. 1/1
Intocmit	Carmen Prunache				
Desenat	Carmen Prunache				
Verificat	Ion Adrian Constantin				



## PROCES VERBAL DE RECEPȚIE 137 / 2019

Întocmit astăzi, **31/01/2019**, privind cererea **2194** din **28/01/2019**  
având aviz de începere a lucrărilor cu nr .... din .....

- 1. Beneficiar:** MUNICIPIUL SF. GHEORGHE
- 2. Executant:** Ion Adrian Constantin
- 3. Denumirea lucrărilor recepționate:** Plan topografic, UAT Sf Gheorghe, Str 1 Decembrie 1918
- 4. Nominalizarea documentelor** și a documentațiilor care se predau Oficiului de Cadastru și Publicitate Imobiliară COVASNA conform avizului de începere a lucrărilor:

Număr act	Data act	Tip act	Emitent
Certificat de	11.12.2018	act administrativ	Primaria Mun Sf

Așa cum sunt atașate la cerere.

### 5. Concluzii:

Pentru procesul verbal 137 au fost recepționate 0 propuneri.

### 6. Erori topologice față de alte entități spațiale:

Identificator	Tip eroare	Mesaj suprapunere
Nu există erori topologice.		


Lucrarea este declarată **Admisă**

**Inginer Șef**

-

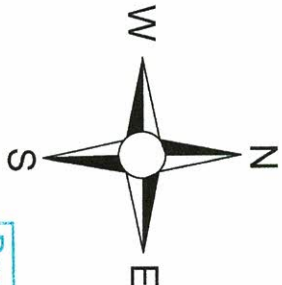


**Inspector**  
**SAMFIRA STANESCU**



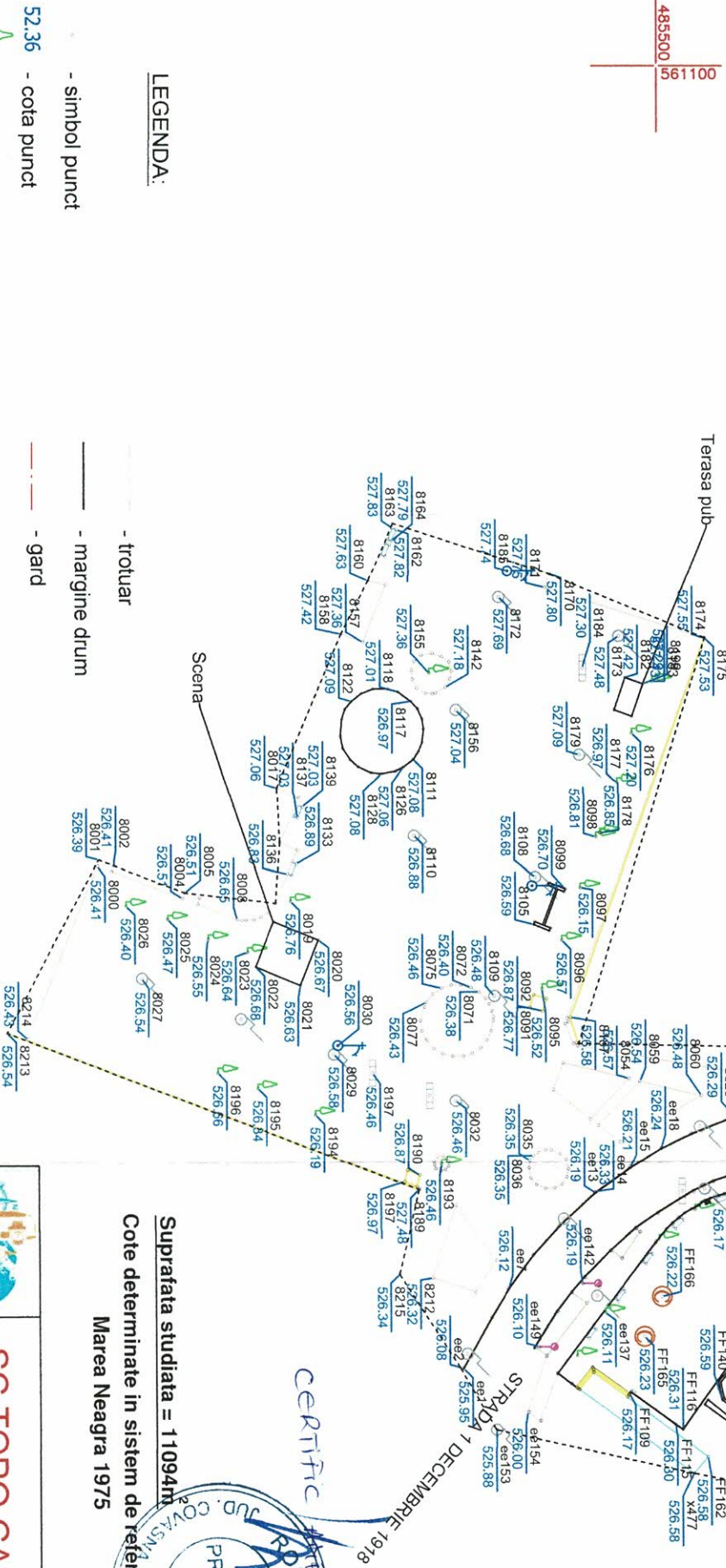
PLAN TOPOGRAFIC  
Scara 1:1000

Adresa imobilului:  
Mun. Sf. Gheorghe, Strada 1 Decembrie 1918  
Jud. Covasna  
Beneficiar: Municipiul Sf. Gheorghe



Prezentul document receptionat este  
valabil însoțit de procesul verbal de  
recepție nr.: 128 / data: 31.01.19

Oficiul de Cadastru și Publicitate Imobiliară COVASNA  
Nume și prenume: Stănescu Samira  
Funcția: Subinginer IA



LEGENDA:

- simbol punct
- 52.36 - cota punct
- copac
- stâlp iluminat
- stâlp tensiune
- platformă betonată
- construcție

- trotuar
- margine drum
- gard
- limită imobile
- canal
- Hidrant
- panou publicitar
- număr cadastral
- limită suprafață studiată

Suprafața studiată = 11094m<sup>2</sup>  
Cote determinate în sistem de referință  
Marea Neagră 1975



Suprafața studiată se suprapune cu imobilele  
înregistrate în baza de date grafică, cu  
numerele cadastrale: 40227, 23317, 33617,  
26668, 37411

SC TOPO CART TOTAL SRL		Proiect: "Sistem de închiriere biciclete (Bike sharing) in Mun Sf Gheorghe" Beneficiar: Mun Sf Gheorghe	
Self proiect	Carmen Prunache	SCARA 1:1000	PLAN DE SITUAȚIE
Intocmit	Carmen Prunache	A3	PL. 1/1
Desenat	Carmen Prunache		
Verificat	Ion Adrian Constantin		FAZA: Studiu de fezabilitate



**PROCES VERBAL DE RECEPȚIE 141 / 2019**

Întocmit astăzi, **31/01/2019**, privind cererea **2212** din **28/01/2019**  
având aviz de incepere a lucrărilor cu nr .... din .....

- 1. Beneficiar:** MUNICIPIUL SF. GHEORGHE
- 2. Executant:** Ion Adrian Constantin
- 3. Denumirea lucrărilor recepționate:** Plan topografic, UAT Sf Gheorghe, Str Stadionului
- 4. Nominalizarea documentelor** și a documentațiilor care se predau Oficiului de Cadastru și Publicitate Imobiliară COVASNA conform avizului de incepere a lucrărilor:

Număr act	Data act	Tip act	Emitent
Certificat de	11.12.2018	act administrativ	Primaria Mun Sf

Așa cum sunt atașate la cerere.

**5. Concluzii:**

Pentru procesul verbal 141 au fost recepționate 0 propuneri.

**6. Erori topologice** față de alte entități spațiale:

Identificator	Tip eroare	Mesaj suprapunere
Nu există erori topologice.		

Lucrarea este declarată **Admisă**

**Inginer Șef**

-



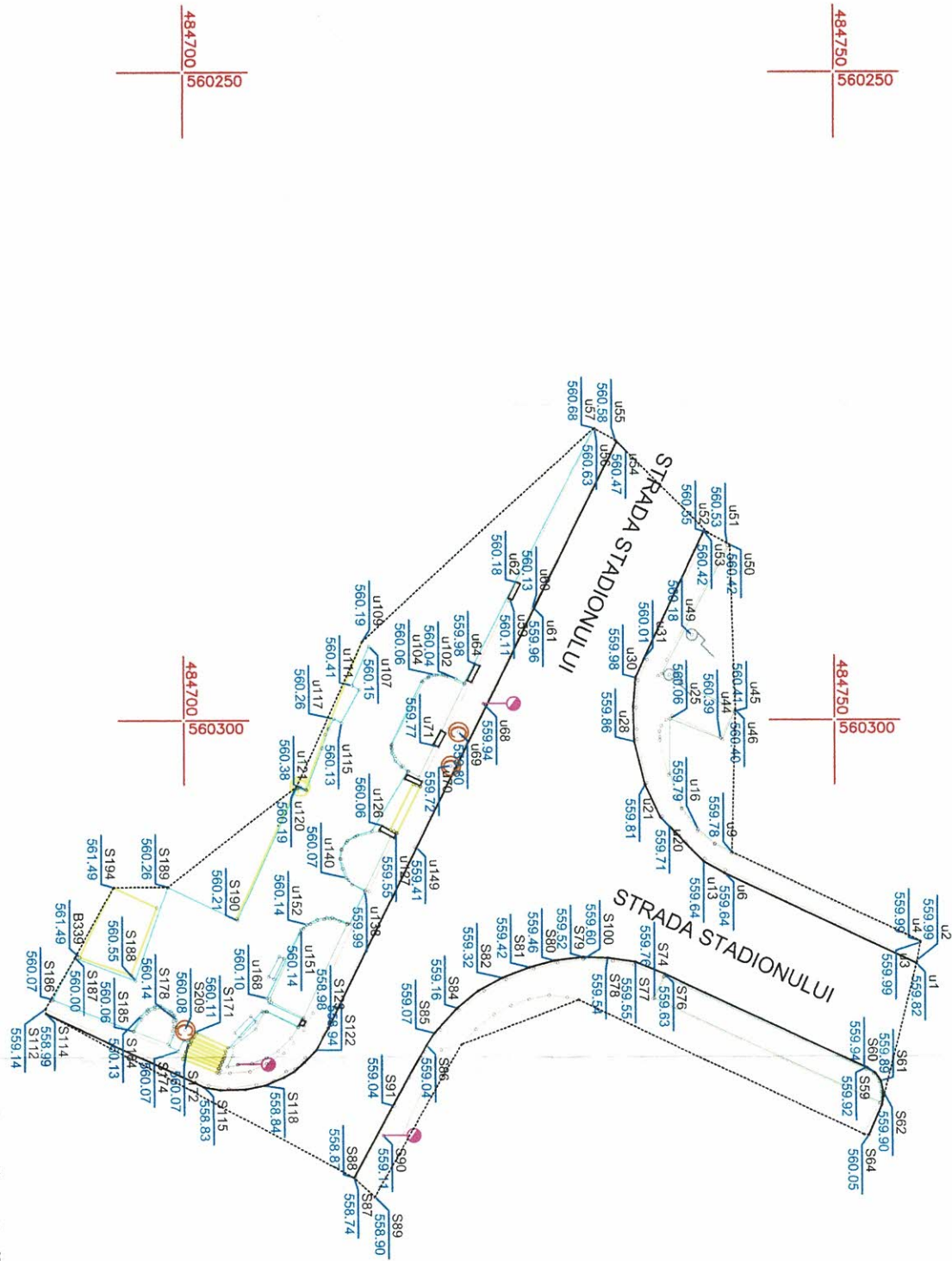
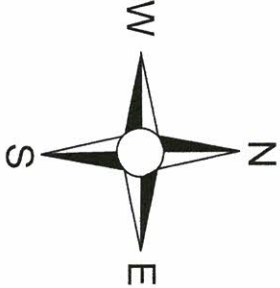
**Inspector**  
**SAMFIRA STANESCU**

Oficiul de Cadastru și Publicitate Imobiliară COVASNA  
Nume și prenume: Stănescu Samfira  
Funcția: Subinginer IA

PLAN TOPOGRAFIC

Scara 1:500

Adresa imobilului:  
Mun. Sf Gheorghe, Strada Stadionului  
Jud. Covasna  
Beneficiar: Municipiul Sf Gheorghe



Oficiul de Cadastru și Publicitate Imobiliară COVASNA,  
Nume și prenume: Stănescu Samira  
Funcția: Sursingher IA

Prezentul document recepțional este  
valabil însoțit de procesul verbal de  
recepție nr.: 141 / data: 31.01.19



Suprafata studiata = 1872m<sup>2</sup>  
Cote determinate in sistem de referinta  
Marea Neagra 1975

Suprafata studiata se suprapune cu imobilele  
inregistrate in baza de date grafica, cu  
numerele cadastrale :37842, 29762, 37841,  
29770, 29768, 23529, 37838

- LEGENDA:
- simbol punct
  - 52.36 - cota punct
  - copac
  - stalp iluminat
  - stalp tensiune
  - platformă betonată
  - construcție

- trotuar
- margine drum
- gard
- limită imobile
- canal
- Hidrant
- panou publicitar
- 30565 - număr cadastral
- limită suprafață studiată

		SC TOPO CART TOTAL SRL		Proiect: "Sistem de inchiriere biciclete (Bike sharing) in Mun Sf Gheorghe" Beneficiar: Mun Sf Gheorghe	
Sef proiect	Carmen Prunache			SCARA 1:500	PLAN DE SITUATIE  PL. 1/1
Intocmit	Carmen Prunache				
Desenat	Carmen Prunache			A3	
Verificat	Ion Adrian Constantin				FAZA: Studiu de fezabilitate



## PROCES VERBAL DE RECEPȚIE 142 / 2019

Întocmit astăzi, **31/01/2019**, privind cererea **2224** din **28/01/2019**  
având aviz de începere a lucrărilor cu nr .... din .....

- Beneficiar:** MUNICIPIUL SF. GHEORGHE
- Executant:** Ion Adrian Constantin
- Denumirea lucrărilor recepționate:** Plan topografic, UAT Sf Gheorghe, Str Nicolae Iorga
- Nominalizarea documentelor** și a documentațiilor care se predau Oficiului de Cadastru și Publicitate Imobiliară COVASNA conform avizului de începere a lucrărilor:

Număr act	Data act	Tip act	Emitent
Certificat de	11.12.2018	act administrativ	Primaria Mun Sf

Așa cum sunt atașate la cerere.

### 5. Concluzii:

Pentru procesul verbal 142 au fost recepționate 0 propuneri.

### 6. Erori topologice față de alte entități spațiale:

Identificator	Tip eroare	Mesaj suprapunere
Nu există erori topologice.		


Lucrarea este declarată **Admisă**

Inginer Șef

-



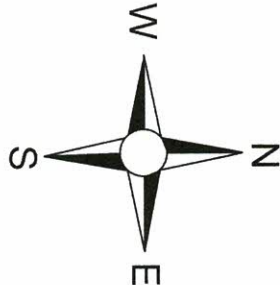
Inspector  
**SAMFIRA STANESCU**

Oficiul de Cadastru și Publicitate Imobiliară COVASNA  
Nume și prenume: Stănescu Samfira  
Funcția: Subinginer I.A. 

PLAN TOPOGRAFIC


Scara 1:500

Adresa imobilului:  
Mun. Sf Gheorghe, Strada Nicolae Iorga  
Jud. Covasna  
Beneficiar: Municipiul Sf Gheorghe



Oficiul de Cadastru și Publicitate Imobiliară COVASNA  
Nume și prenume: Stănescu Ștefania  
Funcția: Subînginer LA

Prezentul document recepțional este  
valabil însoțit de procesul verbal de  
recepție nr.: 142 / data: 31.01.19



Suprafața studiată = 4114m<sup>2</sup>  
Cote determinate în sistem de referință  
Marea Neagră 1975

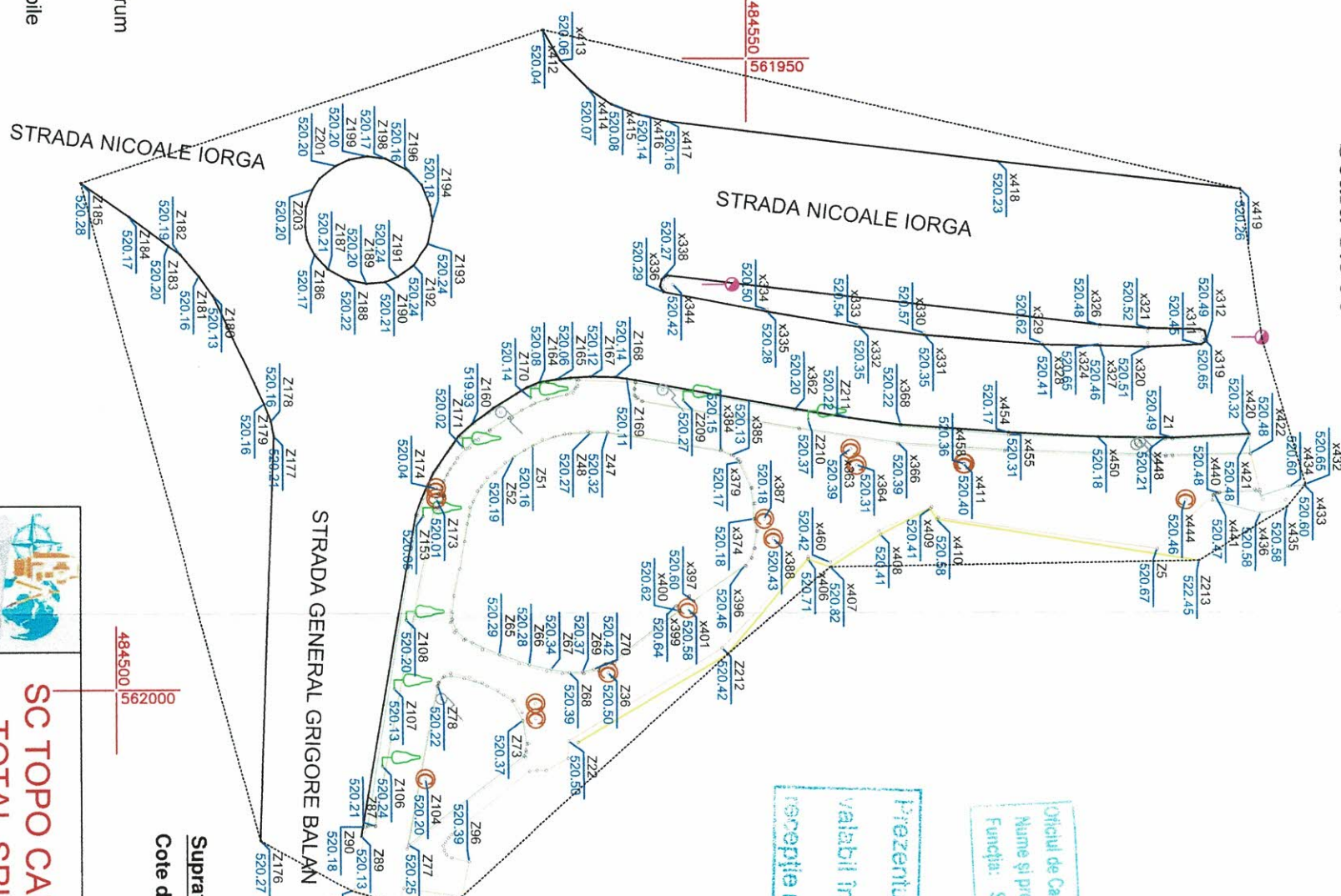
Suprafața studiată se suprapune cu imobilele  
înregistrate în baza de date grafică, cu  
numerele cadastrale: 40191, 23624, 40150,  
23498, 40329, 40208

SC TOPO CART  
TOTAL SRL

Proiect: "Sistem de închiriere biciclete (Bike sharing)  
in Mun Sf Gheorghe"  
Beneficiar: Mun Sf Gheorghe

Sef proiect	Carmen Prunache	SCARA 1:500	PLAN DE SITUAȚIE	PL. 1/1
Intocmit	Carmen Prunache			
Desenat	Carmen Prunache	A3		
Verificat	Ion Adrian Constantin		FAZA: Studiu de fezabilitate	

- LEGENDA:
- simbol punct
  - cotă punct
  - copac
  - stâlp iluminat
  - stâlp tensiune
  - platformă betonată
  - construcție
- 52.36
- trotuar
  - margine drum
  - gard
  - limită imobile
  - canal
  - Hidrant
  - panou publicitar
  - număr cadastral
  - limită suprafață studiată
- 30565





**PROCES VERBAL DE RECEPȚIE 143 / 2019**

Întocmit astăzi, **31/01/2019**, privind cererea **2281** din **29/01/2019**  
având aviz de începere a lucrărilor cu nr .... din .....

- 1. Beneficiar:** MUNICIPIUL SF. GHEORGHE
- 2. Executant:** Ion Adrian Constantin
- 3. Denumirea lucrărilor recepționate:** Plan topografic, UAT Sf Gheorghe, Str Armata Romana
- 4. Nominalizarea documentelor** și a documentațiilor care se predau Oficiului de Cadastru și Publicitate Imobiliară COVASNA conform avizului de începere a lucrărilor:

Număr act	Data act	Tip act	Emitent
Certificat de	11.12.2018	act administrativ	Primaria Mun Sf

Așa cum sunt atașate la cerere.

**5. Concluzii:**

Pentru procesul verbal 143 au fost recepționate 0 propuneri.

**6. Erori topologice** față de alte entități spațiale:

Identificator	Tip eroare	Mesaj suprapunere
Nu există erori topologice.		

Lucrarea este declarată **Admisă**

**Inginer Șef**

-



**Inspector**  
**SAMFIRA STANESCU**

Oficiul de Cadastru și Publicitate Imobiliară COVASNA  
Nume și prenume: Stnescu Samfira  
Funcția: Subinginer IA















## Scara 1:500

Agent de Cadastru și Publicitate Imobiliară COVASNA  
 Nume și prenume: Stănescu Sanfira  
 Funcția: Subînginer IA  




**Cote determinate in sistem de referinta**

Supratata studiata se suprapune cu imobilele inregistrate in baza de date grafica, cu numerele cadastrale : 37763, 38697, 24153, 24455, 31664, 39289, 40067

	- construcție		- margine drum
	- platformă betonată		- gard
	- copac		- limită imobile
	- stâlp iluminat		- canal
	- stâlp tensiune		- Hidrant
			- panou publicitar

30565 - număr cadastral